



Ufficio del Territorio di PALERMO

**Particelle catastali aggiornate sulla base del contenuto delle
dichiarazioni presentate agli Organismi Pagatori nell'anno 2011
(ai sensi del comma 33 dell'art. 2 del D.L. 3.10.2006, n. 262, convertito con
modificazioni dalla legge 24.11.2006, n. 286, e successive modificazioni)**

Comune di ALIA (Codice nazionale: A195)

TOTALE PARTICELLE: 559

DATI IDENTIFICATIVI				DATI DI CLASSAMENTO							
N.	Foglio	Part	Porz	Qualità	Classe	Superficie			Deduzioni	Dominicale	Agrario
						Ha	Are	Ca			
1	1	79	AA	1-SEMINATIVO	3		28	55		12,53	3,69
	1	79	AB	36-ULIVETO	2		11	61		6,9	7,2
2	1	81		36-ULIVETO	2		52	82		31,37	32,74
3	1	84	AA	1-SEMINATIVO	3		22	82		10,02	2,95
	1	84	AB	36-ULIVETO	2		63	81		37,9	39,55
	1	84	AC	69-MANDORLETO	1		18	44		13,81	10
4	1	86	AA	1-SEMINATIVO	3		1	93		0,85	0,25
	1	86	AB	36-ULIVETO	2		41	2		24,36	25,42
5	1	88	AA	1-SEMINATIVO	4		53	69		12,48	3,88
	1	88	AB	36-ULIVETO	2		9	37		5,57	5,81
6	1	89	AA	3-SEMIN ARBOR	2		37	48		25,16	7,74
	1	89	AB	36-ULIVETO	2		7	25		4,31	4,49
7	1	273		36-ULIVETO	2		6	69		3,97	4,15
8	1	676	AA	36-ULIVETO	2		4	41		2,62	2,73
	1	676	AB	92-PASCOLO ARB	U		3	16		1,06	0,31
9	1	677	AA	36-ULIVETO	2		1	94		1,15	1,2
	1	677	AB	92-PASCOLO ARB	U		6	27		2,1	0,62
10	1	678		92-PASCOLO ARB	U		14	12		4,74	1,39
11	2	8		36-ULIVETO	1		1	92		1,49	1,34
12	2	22	AA	1-SEMINATIVO	4		12	61		2,93	0,91
	2	22	AB	36-ULIVETO	1		13	9		10,14	9,13
	2	22	AC	92-PASCOLO ARB	U		5	80		1,95	0,57
13	2	114	AA	1-SEMINATIVO	4		4	32		1	0,31
	2	114	AB	29-VIGNETO	2		0	54		0,43	0,15
	2	114	AC	92-PASCOLO ARB	U		2	9		0,7	0,21
	2	114	AD	36-ULIVETO	1		38	96		30,18	27,16
14	2	118	AA	1-SEMINATIVO	4		31	9		7,23	2,25
	2	118	AB	36-ULIVETO	1		15	18		11,76	10,58
15	2	130		36-ULIVETO	1		2	59		2,01	1,81
16	2	131		36-ULIVETO	1		4	36		3,38	3,04
17	2	132		36-ULIVETO	1		2	82		2,18	1,97
18	2	295	AA	1-SEMINATIVO	4		4	70		1,09	0,34
	2	295	AB	92-PASCOLO ARB	U		10	98		3,69	1,08



Ufficio del Territorio di PALERMO

**Particelle catastali aggiornate sulla base del contenuto delle
dichiarazioni presentate agli Organismi Pagatori nell'anno 2011
(ai sensi del comma 33 dell'art. 2 del D.L. 3.10.2006, n. 262, convertito con
modificazioni dalla legge 24.11.2006, n. 286, e successive modificazioni)**

Comune di ALIA (Codice nazionale: A195)

TOTALE PARTICELLE: 559

DATI IDENTIFICATIVI				DATI DI CLASSAMENTO							
N.	Foglio	Part	Porz	Qualità	Classe	Superficie			Deduzioni	Dominicale	Agrario
						Ha	Are	Ca			
19	2	323	AA	1-SEMINATIVO	4		67	4		15,58	4,85
	2	323	AB	36-ULIVETO	1		9	84		7,62	6,86
20	2	357	AA	1-SEMINATIVO	4		25	57		5,94	1,85
	2	357	AB	101-INCOLT PROD	1		2	73		0,06	0,03
21	2	364		1-SEMINATIVO	4		57	26		13,31	4,14
22	2	417	AA	1-SEMINATIVO	2		55	24		35,66	8,56
	2	417	AB	36-ULIVETO	1		26	73		20,71	18,64
23	2	586		36-ULIVETO	1		5	39		4,18	3,76
24	2	641	AA	1-SEMINATIVO	3		42	1		18,44	5,42
	2	641	AB	36-ULIVETO	1		65	8		50,42	45,37
25	2	674	AA	1-SEMINATIVO	4		70	91		16,48	5,13
	2	674	AB	36-ULIVETO	1		7	28		5,64	5,08
26	3	79		1-SEMINATIVO	4		18	4		4,19	1,3
27	3	90	AA	1-SEMINATIVO	5	1	37	32		21,28	4,96
	3	90	AB	36-ULIVETO	2		1	41		0,84	0,87
28	3	207	AA	1-SEMINATIVO	4		38	3		8,84	2,75
	3	207	AB	36-ULIVETO	2		0	6		0,04	0,04
29	3	210	AA	1-SEMINATIVO	4		31	51		7,32	2,28
	3	210	AB	47-FRUTTETO	3		4	43		2,06	2,06
30	3	337		36-ULIVETO	2		1	30		0,77	0,81
31	4	27	AA	1-SEMINATIVO	2		7	93		5,12	1,23
	4	27	AB	36-ULIVETO	2		24	49		14,55	15,18
32	4	37	AA	1-SEMINATIVO	4		36	10		8,39	2,61
	4	37	AB	36-ULIVETO	2		21	17		12,57	13,12
33	4	81	AA	1-SEMINATIVO	2		0	5		0,03	0,01
	4	81	AB	36-ULIVETO	1		24	39		18,89	17,01
34	4	145	AA	1-SEMINATIVO	2	2	77	2		178,84	42,92
	4	145	AB	36-ULIVETO	2		10	64		6,32	6,59
35	4	186		36-ULIVETO	2		49	20		29,22	30,49
36	4	219	AA	1-SEMINATIVO	2		1	53		0,99	0,24
	4	219	AB	36-ULIVETO	2		15	32		9,1	9,49
	4	219	AC	92-PASCOLO ARB	U		0	5		0,02	0,01
37	5	27	AA	1-SEMINATIVO	5		15	22		2,36	0,55



Ufficio del Territorio di PALERMO

**Particelle catastali aggiornate sulla base del contenuto delle
dichiarazioni presentate agli Organismi Pagatori nell'anno 2011
(ai sensi del comma 33 dell'art. 2 del D.L. 3.10.2006, n. 262, convertito con
modificazioni dalla legge 24.11.2006, n. 286, e successive modificazioni)**

Comune di ALIA (Codice nazionale: A195)

TOTALE PARTICELLE: 559

DATI IDENTIFICATIVI				DATI DI CLASSAMENTO							
N.	Foglio	Part	Porz	Qualità	Classe	Superficie			Deduzioni	Dominicale	Agrario
						Ha	Are	Ca			
	5	27	AB	36-ULIVETO	1		11	64		9,02	8,12
	5	27	AC	92-PASCOLO ARB	U		9	88		3,32	0,97
38	5	50		1-SEMINATIVO	3		41	45		18,2	5,35
39	5	92	AA	1-SEMINATIVO	3		16	50		7,24	2,13
	5	92	AB	92-PASCOLO ARB	U		11	92		4	1,17
40	5	209	AA	1-SEMINATIVO	3		24	99		10,97	3,23
	5	209	AB	29-VIGNETO	3		4	17		2,91	0,97
41	6	14		91-PASCOLO	2		4	40		0,57	0,16
42	6	43	AA	1-SEMINATIVO	3		2	52		1,11	0,33
	6	43	AB	91-PASCOLO	1		4	63		0,72	0,22
	6	43	AC	92-PASCOLO ARB	U		11	2		3,7	1,08
43	6	54	AA	1-SEMINATIVO	5		0	47		0,07	0,02
	6	54	AB	92-PASCOLO ARB	U	2	91	35		97,81	28,59
	6	54	AC	91-PASCOLO	1		28	58		4,43	1,33
44	6	98	AA	1-SEMINATIVO	5		27	39		4,24	0,99
	6	98	AB	92-PASCOLO ARB	U	3	1	21		101,12	29,56
45	6	116		91-PASCOLO	1	1	73	22		26,84	8,05
46	6	117		91-PASCOLO	1	2	34	36		36,31	10,89
47	6	123	AA	91-PASCOLO	1		28	7		4,35	1,3
	6	123	AB	92-PASCOLO ARB	U		18	13		6,09	1,78
48	6	126		91-PASCOLO	2	1	45	82		18,83	5,27
49	6	131		1-SEMINATIVO	5	1	61	92		25,09	5,85
50	6	133		1-SEMINATIVO	5		51	54		7,99	1,86
51	6	134		1-SEMINATIVO	5	1	7	20		16,61	3,88
52	6	137	AA	92-PASCOLO ARB	U		13	22		4,44	1,3
	6	137	AB	91-PASCOLO	1		9	28		1,44	0,43
53	6	139	AA	92-PASCOLO ARB	U		5	69		1,91	0,56
	6	139	AB	1-SEMINATIVO	5		0	36		0,06	0,01
54	6	160	AA	92-PASCOLO ARB	U	1	0	95		33,89	9,91
	6	160	AB	91-PASCOLO	1		9	5		1,4	0,42
55	6	161		1-SEMINATIVO	5	1	7	46		16,65	3,88
56	6	175	AA	91-PASCOLO	1		44	5		6,82	2,05
	6	175	AB	92-PASCOLO ARB	U		2	15		0,72	0,21



Ufficio del Territorio di PALERMO

**Particelle catastali aggiornate sulla base del contenuto delle
dichiarazioni presentate agli Organismi Pagatori nell'anno 2011
(ai sensi del comma 33 dell'art. 2 del D.L. 3.10.2006, n. 262, convertito con
modificazioni dalla legge 24.11.2006, n. 286, e successive modificazioni)**

Comune di ALIA (Codice nazionale: A195)

TOTALE PARTICELLE: 559

DATI IDENTIFICATIVI				DATI DI CLASSAMENTO							
N.	Foglio	Part	Porz	Qualità	Classe	Superficie			Deduzioni	Dominicale	Agrario
						Ha	Are	Ca			
57	6	196	AA	1-SEMINATIVO	5		24	44		3,79	0,88
	6	196	AB	91-PASCOLO	2		5	60		0,72	0,2
	6	196	AC	92-PASCOLO ARB	U		2	66		0,89	0,26
58	6	235	AA	1-SEMINATIVO	5	9	99	25		154,82	36,12
	6	235	AB	91-PASCOLO	1	3	60	55		55,86	16,76
59	6	236	AA	91-PASCOLO	1	11	78	64		182,62	54,78
	6	236	AB	1-SEMINATIVO	5		69	36		10,75	2,51
60	6	282	AA	1-SEMINATIVO	5		71	90		11,14	2,6
	6	282	AB	36-ULIVETO	1		68	16		52,8	47,52
	6	282	AC	29-VIGNETO	3		17	99		12,54	4,18
	6	282	AD	91-PASCOLO	1		31	97		4,95	1,49
	6	282	AE	92-PASCOLO ARB	U		7	81		2,62	0,77
61	6	594	AA	1-SEMINATIVO	5	3	12	19		48,37	11,29
	6	594	AB	91-PASCOLO	1	4	19	62		65,01	19,5
	6	594	AC	36-ULIVETO	1		47	74		36,98	33,29
	6	594	AD	29-VIGNETO	3		20	45		14,26	4,75
62	6	595	AA	1-SEMINATIVO	5	1	92	98		29,9	6,98
	6	595	AB	36-ULIVETO	1		24	28		18,81	16,93
	6	595	AC	91-PASCOLO	1		29	81		4,62	1,39
63	6	637	AA	1-SEMINATIVO	5	1	30	70		20,25	4,73
	6	637	AB	92-PASCOLO ARB	U	4	93	66		165,72	48,44
	6	637	AC	36-ULIVETO	1		61	23		47,43	42,69
64	7	2	AA	1-SEMINATIVO	3		28	81		12,65	3,72
	7	2	AB	36-ULIVETO	1		14	49		11,23	10,1
65	7	4		36-ULIVETO	1		16	87		13,07	11,76
66	7	14		36-ULIVETO	1		8	22		6,37	5,73
67	7	49	AA	1-SEMINATIVO	3		1	25		0,55	0,16
	7	49	AB	36-ULIVETO	1		8	48		6,57	5,91
68	7	79	AA	1-SEMINATIVO	3		43	26		18,99	5,59
	7	79	AB	36-ULIVETO	1		12	53		9,71	8,74
69	7	500	AA	1-SEMINATIVO	3		5	67		2,49	0,73
	7	500	AB	36-ULIVETO	1		26	61		20,61	18,55
70	7	581	AA	1-SEMINATIVO	4		42	83		9,95	3,1



Ufficio del Territorio di PALERMO

**Particelle catastali aggiornate sulla base del contenuto delle
dichiarazioni presentate agli Organismi Pagatori nell'anno 2011
(ai sensi del comma 33 dell'art. 2 del D.L. 3.10.2006, n. 262, convertito con
modificazioni dalla legge 24.11.2006, n. 286, e successive modificazioni)**

Comune di ALIA (Codice nazionale: A195)

TOTALE PARTICELLE: 559

DATI IDENTIFICATIVI				DATI DI CLASSAMENTO							
N.	Foglio	Part	Porz	Qualità	Classe	Superficie			Deduzioni	Dominicale	Agrario
						Ha	Are	Ca			
	7	581	AB	36-ULIVETO	1		29	39		22,77	20,49
71	7	590		1-SEMINATIVO	3		63	12		27,71	8,15
72	8	18	AA	1-SEMINATIVO	5		94	38		14,62	3,41
	8	18	AB	91-PASCOLO	2		6	87		0,89	0,25
73	8	21	AA	1-SEMINATIVO	3		74	13		32,54	9,57
	8	21	AB	91-PASCOLO	2		11	32		1,46	0,41
74	8	31	AA	1-SEMINATIVO	4		36	72		8,53	2,66
	8	31	AB	36-ULIVETO	1	3	52	7		272,74	245,47
	8	31	AC	29-VIGNETO	2		2	94		2,35	0,84
75	8	34	AA	1-SEMINATIVO	3		31	48		13,82	4,06
	8	34	AB	91-PASCOLO	2		3	72		0,48	0,13
76	8	35		91-PASCOLO	2		6	44		0,83	0,23
77	8	44	AA	1-SEMINATIVO	4		86	85		20,18	6,28
	8	44	AB	91-PASCOLO	2		13	35		1,72	0,48
78	8	48	AA	1-SEMINATIVO	4	1	20	45		27,99	8,71
	8	48	AB	91-PASCOLO	2		7	15		0,92	0,26
79	8	49	AA	1-SEMINATIVO	4		65	75		15,28	4,75
	8	49	AB	91-PASCOLO	2		4	25		0,55	0,15
80	8	50	AA	1-SEMINATIVO	4		57	96		13,47	4,19
	8	50	AB	91-PASCOLO	2		6	24		0,81	0,23
81	8	51	AA	1-SEMINATIVO	4		73	73		17,14	5,33
	8	51	AB	91-PASCOLO	2		6	57		0,85	0,24
82	8	52	AA	1-SEMINATIVO	4		69	54		16,16	5,03
	8	52	AB	91-PASCOLO	2		10	76		1,39	0,39
83	8	58	AA	1-SEMINATIVO	4		66	72		15,51	4,82
	8	58	AB	91-PASCOLO	2		45	63		5,89	1,65
84	8	95	AA	1-SEMINATIVO	4		58	99		13,71	4,27
	8	95	AB	91-PASCOLO	2		4	23		0,55	0,15
85	8	131	AA	1-SEMINATIVO	5		31	67		4,91	1,14
	8	131	AB	91-PASCOLO	2	1	16	2		14,98	4,19
86	8	140	AA	91-PASCOLO	2		2	48		0,32	0,09
	8	140	AB	1-SEMINATIVO	4		12	12		2,82	0,88
87	8	141	AA	91-PASCOLO	2		14	25		1,84	0,52



Ufficio del Territorio di PALERMO

**Particelle catastali aggiornate sulla base del contenuto delle
dichiarazioni presentate agli Organismi Pagatori nell'anno 2011
(ai sensi del comma 33 dell'art. 2 del D.L. 3.10.2006, n. 262, convertito con
modificazioni dalla legge 24.11.2006, n. 286, e successive modificazioni)**

Comune di ALIA (Codice nazionale: A195)

TOTALE PARTICELLE: 559

DATI IDENTIFICATIVI				DATI DI CLASSAMENTO							
N.	Foglio	Part	Porz	Qualità	Classe	Superficie			Deduzioni	Dominicale	Agrario
						Ha	Are	Ca			
	8	141	AB	1-SEMINATIVO	4		23	75		5,52	1,72
88	8	142	AA	1-SEMINATIVO	4		5	35		1,24	0,39
	8	142	AB	91-PASCOLO	2		0	63		0,08	0,02
	8	142	AC	92-PASCOLO ARB	U		10	0		3,36	0,98
89	8	165	AA	1-SEMINATIVO	4		1	42		0,33	0,1
	8	165	AB	91-PASCOLO	2		22	58		2,92	0,82
90	8	166	AA	1-SEMINATIVO	4		2	63		0,61	0,19
	8	166	AB	91-PASCOLO	2	2	13	61		27,58	7,72
91	8	172	AA	1-SEMINATIVO	4		14	36		3,34	1,04
	8	172	AB	91-PASCOLO	2	1	70	24		21,98	6,15
92	8	173	AA	1-SEMINATIVO	4		22	91		5,32	1,66
	8	173	AB	91-PASCOLO	2		29	77		3,84	1,08
93	8	175		91-PASCOLO	2		25	33		3,27	0,92
94	8	216	AA	1-SEMINATIVO	4	1	1	57		23,61	7,34
	8	216	AB	36-ULIVETO	1		5	73		4,44	4
	8	216	AC	91-PASCOLO	2		4	20		0,54	0,15
95	8	253	AA	1-SEMINATIVO	4	1	59	96		37,18	11,57
	8	253	AB	36-ULIVETO	1		25	65		19,87	17,88
96	9	92	AA	1-SEMINATIVO	3		38	71		16,99	5
	9	92	AB	91-PASCOLO	1		14	68		2,27	0,68
97	9	131		92-PASCOLO ARB	U		18	97		6,37	1,86
98	9	178	AA	1-SEMINATIVO	3		15	13		6,64	1,95
	9	178	AB	91-PASCOLO	1		3	15		0,49	0,15
99	9	192		36-ULIVETO	1		17	58		13,62	12,26
100	9	232	AA	1-SEMINATIVO	3		16	89		7,41	2,18
	9	232	AB	36-ULIVETO	1		9	8		7,03	6,33
	9	232	AC	29-VIGNETO	2		9	58		7,67	2,72
101	9	252		36-ULIVETO	1		5	90		4,57	4,11
102	9	267		36-ULIVETO	1		7	34		5,69	5,12
103	9	289	AA	1-SEMINATIVO	3		61	73		27,1	7,97
	9	289	AB	36-ULIVETO	1		2	75		2,13	1,92
104	9	294		92-PASCOLO ARB	U		1	80		0,6	0,18
105	9	300	AA	1-SEMINATIVO	3		20	23		8,88	2,61



Ufficio del Territorio di PALERMO

**Particelle catastali aggiornate sulla base del contenuto delle
dichiarazioni presentate agli Organismi Pagatori nell'anno 2011
(ai sensi del comma 33 dell'art. 2 del D.L. 3.10.2006, n. 262, convertito con
modificazioni dalla legge 24.11.2006, n. 286, e successive modificazioni)**

Comune di ALIA (Codice nazionale: A195)

TOTALE PARTICELLE: 559

DATI IDENTIFICATIVI				DATI DI CLASSAMENTO							
N.	Foglio	Part	Porz	Qualità	Classe	Superficie			Deduzioni	Dominicale	Agrario
						Ha	Are	Ca			
	9	300	AB	69-MANDORLETO	1		3	77		2,82	2,04
106	9	307		36-ULIVETO	1		17	23		13,35	12,01
107	9	352	AA	1-SEMINATIVO	3		55	71		24,46	7,19
	9	352	AB	36-ULIVETO	1		4	65		3,6	3,24
108	10	15	AA	3-SEMIN ARBOR	2		26	30		17,66	5,43
	10	15	AB	36-ULIVETO	2		5	59		3,32	3,46
109	10	24	AA	1-SEMINATIVO	2		19	79		12,78	3,07
	10	24	AB	36-ULIVETO	2		15	42		9,16	9,56
110	11	61	AA	1-SEMINATIVO	4		11	25		2,61	0,81
	11	61	AB	36-ULIVETO	1		6	80		5,27	4,74
	11	61	AC	91-PASCOLO	1		0	3		0,01	0,01
111	11	134	AA	1-SEMINATIVO	5		37	74		5,85	1,36
	11	134	AB	36-ULIVETO	1		6	76		5,24	4,71
112	12	1	AA	1-SEMINATIVO	3		52	86		23,2	6,82
	12	1	AB	36-ULIVETO	2		0	28		0,17	0,17
113	12	5	AA	1-SEMINATIVO	3		92	1		40,39	11,88
	12	5	AB	36-ULIVETO	2		19	60		11,64	12,15
	12	5	AC	91-PASCOLO	1		1	9		0,17	0,05
114	12	6	AA	1-SEMINATIVO	3		1	81		0,79	0,23
	12	6	AB	91-PASCOLO	1		9	49		1,47	0,44
115	12	7	AA	1-SEMINATIVO	2		8	12		5,24	1,26
	12	7	AB	91-PASCOLO	1		0	48		0,07	0,02
116	12	10	AA	1-SEMINATIVO	3		50	25		22,06	6,49
	12	10	AB	91-PASCOLO	1		1	63		0,25	0,08
117	12	25	AA	1-SEMINATIVO	3		20	20		8,87	2,61
	12	25	AB	36-ULIVETO	2		6	43		3,82	3,98
118	12	27	AA	1-SEMINATIVO	2		39	51		25,51	6,12
	12	27	AB	36-ULIVETO	2		3	63		2,16	2,25
119	12	29		36-ULIVETO	2		3	79		2,25	2,35
120	12	30		36-ULIVETO	2		3	59		2,13	2,22
121	12	35		36-ULIVETO	2		9	84		5,84	6,1
122	12	65		1-SEMINATIVO	3		15	64		6,87	2,02
123	12	93	AA	1-SEMINATIVO	3		2	3		0,89	0,26



Ufficio del Territorio di PALERMO

**Particelle catastali aggiornate sulla base del contenuto delle
dichiarazioni presentate agli Organismi Pagatori nell'anno 2011
(ai sensi del comma 33 dell'art. 2 del D.L. 3.10.2006, n. 262, convertito con
modificazioni dalla legge 24.11.2006, n. 286, e successive modificazioni)**

Comune di ALIA (Codice nazionale: A195)

TOTALE PARTICELLE: 559

DATI IDENTIFICATIVI				DATI DI CLASSAMENTO							
N.	Foglio	Part	Porz	Qualità	Classe	Superficie			Deduzioni	Dominicale	Agrario
						Ha	Are	Ca			
	12	93	AB	36-ULIVETO	2		2	36		1,4	1,46
124	12	132	AA	1-SEMINATIVO	3		56	39		24,75	7,28
	12	132	AB	29-VIGNETO	2		0	3		0,02	0,01
125	12	141		91-PASCOLO	1		72	37		11,21	3,36
126	12	142		91-PASCOLO	1		58	88		9,12	2,74
127	12	149		92-PASCOLO ARB	U		17	99		6,04	1,77
128	12	159		36-ULIVETO	2		15	81		9,39	9,8
129	12	167		36-ULIVETO	2		27	97		16,61	17,33
130	12	183	AA	1-SEMINATIVO	3		77	81		34,16	10,05
	12	183	AB	29-VIGNETO	2		2	49		1,99	0,71
131	12	239	AA	1-SEMINATIVO	3		7	14		3,13	0,92
	12	239	AB	36-ULIVETO	2		1	47		0,87	0,91
	12	239	AC	91-PASCOLO	1		64	52		10	3
132	12	240		91-PASCOLO	1		49	40		7,65	2,3
133	12	245		91-PASCOLO	1		4	73		0,73	0,22
134	12	247	AA	91-PASCOLO	1		68	82		10,66	3,2
	12	247	AB	1-SEMINATIVO	3		37	68		16,54	4,87
135	12	248		91-PASCOLO	1		78	11		12,1	3,63
136	12	255		91-PASCOLO	1		31	74		4,92	1,48
137	12	256		91-PASCOLO	1		46	66		7,23	2,17
138	12	257	AA	91-PASCOLO	1		35	70		5,53	1,66
	12	257	AB	101-INCOLT PROD	1		2	22		0,05	0,02
139	12	260	AA	91-PASCOLO	1		30	60		4,74	1,42
	12	260	AB	1-SEMINATIVO	4		2	60		0,6	0,19
140	12	272	AA	1-SEMINATIVO	3		29	35		12,88	3,79
	12	272	AB	91-PASCOLO	1		21	78		3,37	1,01
141	12	274		91-PASCOLO	1		20	79		3,22	0,97
142	12	275		91-PASCOLO	1		32	97		5,11	1,53
143	12	276	AA	1-SEMINATIVO	3		1	7		0,47	0,14
	12	276	AB	91-PASCOLO	1		31	46		4,87	1,46
144	12	277		91-PASCOLO	1		48	21		7,47	2,24
145	12	279	AA	1-SEMINATIVO	3		44	15		19,38	5,7
	12	279	AB	91-PASCOLO	1		5	70		0,88	0,26



Ufficio del Territorio di PALERMO

**Particelle catastali aggiornate sulla base del contenuto delle
dichiarazioni presentate agli Organismi Pagatori nell'anno 2011
(ai sensi del comma 33 dell'art. 2 del D.L. 3.10.2006, n. 262, convertito con
modificazioni dalla legge 24.11.2006, n. 286, e successive modificazioni)**

Comune di ALIA (Codice nazionale: A195)

TOTALE PARTICELLE: 559

DATI IDENTIFICATIVI				DATI DI CLASSAMENTO							
N.	Foglio	Part	Porz	Qualità	Classe	Superficie			Deduzioni	Dominicale	Agrario
						Ha	Are	Ca			
146	12	280	AA	1-SEMINATIVO	3		95	50		41,92	12,33
	12	280	AB	91-PASCOLO	1		13	91		2,16	0,65
147	12	299		91-PASCOLO	1		48	75		7,55	2,27
148	12	305		91-PASCOLO	1		46	36		7,18	2,15
149	12	376	AA	91-PASCOLO	1		36	97		5,73	1,72
	12	376	AB	92-PASCOLO ARB	U		3	68		1,24	0,36
	12	376	AC	1-SEMINATIVO	3		6	58		2,89	0,85
150	12	378		91-PASCOLO	1		11	24		1,74	0,52
151	12	383		36-ULIVETO	2		7	4		4,18	4,36
152	12	399		91-PASCOLO	1		20	19		3,13	0,94
153	12	403		91-PASCOLO	1		28	85		4,47	1,34
154	12	409	AA	1-SEMINATIVO	3		31	47		13,81	4,06
	12	409	AB	36-ULIVETO	2		1	8		0,64	0,67
155	12	414		91-PASCOLO	1		4	90		0,76	0,23
156	12	466	AA	36-ULIVETO	2		4	14		2,46	2,57
	12	466	AB	1-SEMINATIVO	3		5	58		2,45	0,72
157	12	512		91-PASCOLO	1		58	0		8,99	2,7
158	12	531		91-PASCOLO	1		92	38		14,31	4,29
159	12	534	AA	1-SEMINATIVO	3		29	76		13,06	3,84
	12	534	AB	36-ULIVETO	2		3	12		1,85	1,93
160	12	564		36-ULIVETO	2		4	50		2,67	2,79
161	12	587		91-PASCOLO	1		2	96		0,46	0,14
162	12	588		91-PASCOLO	1		13	20		2,05	0,61
163	12	589		91-PASCOLO	1		37	10		5,75	1,72
164	12	602		91-PASCOLO	1		32	16		4,98	1,49
165	12	616	AA	91-PASCOLO	1		88	40		13,7	4,11
	12	616	AB	36-ULIVETO	2		0	86		0,51	0,53
	12	616	AC	1-SEMINATIVO	4		7	58		1,76	0,55
166	12	661	AA	36-ULIVETO	2		8	36		4,97	5,18
	12	661	AB	29-VIGNETO	2		1	56		1,25	0,44
	12	661	AC	91-PASCOLO	1		0	21		0,03	0,01
167	12	679		36-ULIVETO	2		10	80		6,41	6,69
168	12	682	AA	3-SEMIN ARBOR	2		34	81		23,37	7,19



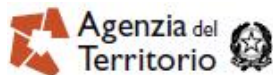
Ufficio del Territorio di PALERMO

**Particelle catastali aggiornate sulla base del contenuto delle
dichiarazioni presentate agli Organismi Pagatori nell'anno 2011
(ai sensi del comma 33 dell'art. 2 del D.L. 3.10.2006, n. 262, convertito con
modificazioni dalla legge 24.11.2006, n. 286, e successive modificazioni)**

Comune di ALIA (Codice nazionale: A195)

TOTALE PARTICELLE: 559

DATI IDENTIFICATIVI				DATI DI CLASSAMENTO							
N.	Foglio	Part	Porz	Qualità	Classe	Superficie			Deduzioni	Dominicale	Agrario
						Ha	Are	Ca			
	12	682	AB	91-PASCOLO	1		37	31		5,78	1,73
169	12	936	AA	1-SEMINATIVO	3		24	5		10,56	3,11
	12	936	AB	36-ULIVETO	2		13	73		8,15	8,51
170	12	996		91-PASCOLO	1		31	24		4,84	1,45
171	12	997	AA	91-PASCOLO	1		28	44		4,41	1,32
	12	997	AB	1-SEMINATIVO	4		2	52		0,59	0,18
172	12	1084	AA	1-SEMINATIVO	2		6	89		4,45	1,07
	12	1084	AB	36-ULIVETO	2		13	34		7,92	8,27
173	12	1107	AA	1-SEMINATIVO	2		67	74		43,73	10,5
	12	1107	AB	36-ULIVETO	2		4	80		2,85	2,97
	12	1107	AC	91-PASCOLO	1		6	94		1,08	0,32
174	12	1155	AA	1-SEMINATIVO	3		1	6		0,47	0,14
	12	1155	AB	36-ULIVETO	2		0	14		0,08	0,09
	12	1155	AC	29-VIGNETO	2		14	48		11,59	4,11
175	13	28	AA	1-SEMINATIVO	3		95	50		41,92	12,33
	13	28	AB	36-ULIVETO	2		3	15		1,87	1,95
176	13	624	AA	1-SEMINATIVO	3		2	86		1,26	0,37
	13	624	AB	36-ULIVETO	2		11	12		6,6	6,89
177	14	48	AA	1-SEMINATIVO	3		0	1		0,01	0,01
	14	48	AB	36-ULIVETO	2		32	4		19,03	19,86
178	14	174	AA	29-VIGNETO	3		2	93		2,04	0,68
	14	174	AB	36-ULIVETO	2		11	94		7,09	7,4
179	14	226	AA	1-SEMINATIVO	3		29	19		12,81	3,77
	14	226	AB	36-ULIVETO	2		9	87		5,86	6,12
180	14	299	AA	1-SEMINATIVO	1		17	71		14,18	3,2
	14	299	AB	36-ULIVETO	2		0	49		0,29	0,3
181	14	355	AA	1-SEMINATIVO	1		57	87		46,33	10,46
	14	355	AB	36-ULIVETO	2		5	52		3,28	3,42
182	14	369	AA	1-SEMINATIVO	2		27	77		17,93	4,3
	14	369	AB	36-ULIVETO	2		5	36		3,18	3,32
183	14	384		1-SEMINATIVO	3		43	98		19,31	5,68
184	14	449		36-ULIVETO	2		9	57		5,68	5,93
185	14	543		1-SEMINATIVO	5		14	55		2,25	0,53



Ufficio del Territorio di PALERMO

**Particelle catastali aggiornate sulla base del contenuto delle
dichiarazioni presentate agli Organismi Pagatori nell'anno 2011
(ai sensi del comma 33 dell'art. 2 del D.L. 3.10.2006, n. 262, convertito con
modificazioni dalla legge 24.11.2006, n. 286, e successive modificazioni)**

Comune di ALIA (Codice nazionale: A195)

TOTALE PARTICELLE: 559

DATI IDENTIFICATIVI				DATI DI CLASSAMENTO							
N.	Foglio	Part	Porz	Qualità	Classe	Superficie			Deduzioni	Dominicale	Agrario
						Ha	Are	Ca			
186	14	562	AA	1-SEMINATIVO	1		21	1		16,82	3,8
	14	562	AB	36-ULIVETO	2		0	49		0,29	0,3
187	14	564	AA	1-SEMINATIVO	5		43	42		6,73	1,57
	14	564	AB	36-ULIVETO	2		2	26		1,34	1,4
188	14	565	AA	3-SEMIN ARBOR	1		14	2		13,03	3,26
	14	565	AB	36-ULIVETO	2		6	52		3,87	4,04
189	14	613	AA	1-SEMINATIVO	3	1	26	19		55,4	16,29
	14	613	AB	36-ULIVETO	2		3	67		2,18	2,27
190	14	1526	AA	1-SEMINATIVO	5		9	2		1,4	0,33
	14	1526	AB	36-ULIVETO	2		13	70		8,14	8,49
191	14	1638	AA	1-SEMINATIVO	3		5	10		2,24	0,66
	14	1638	AB	36-ULIVETO	2		30	46		18,09	18,88
192	14	1648	AA	1-SEMINATIVO	2	1	2	50		66,17	15,88
	14	1648	AB	29-VIGNETO	2		4	15		3,32	1,18
193	14	1658	AA	36-ULIVETO	2		18	0		10,69	11,16
	14	1658	AB	29-VIGNETO	3		5	50		3,83	1,28
194	15	1	AA	1-SEMINATIVO	4	1	64	27		38,18	11,88
	15	1	AB	92-PASCOLO ARB	U		74	83		25,12	7,34
	15	1	AC	91-PASCOLO	1		42	61		6,6	1,98
195	15	5	AA	1-SEMINATIVO	4		18	18		4,23	1,31
	15	5	AB	29-VIGNETO	3		4	22		2,94	0,98
196	15	26	AA	91-PASCOLO	1		34	55		5,35	1,61
	15	26	AB	1-SEMINATIVO	1		3	32		2,66	0,6
197	15	28	AA	1-SEMINATIVO	3	1	47	56		64,78	19,05
	15	28	AB	91-PASCOLO	1		14	29		2,21	0,66
198	15	32	AA	1-SEMINATIVO	4		40	11		9,32	2,9
	15	32	AB	91-PASCOLO	1	2	21	62		34,34	10,3
	15	32	AC	92-PASCOLO ARB	U	1	2	66		34,46	10,07
199	15	48	AA	1-SEMINATIVO	4		21	70		5,04	1,57
	15	48	AB	47-FRUTTETO	3		7	10		3,3	3,3
200	15	72	AA	1-SEMINATIVO	5		52	37		8,11	1,89
	15	72	AB	92-PASCOLO ARB	U		3	63		1,22	0,36
201	15	78		91-PASCOLO	1		96	77		14,99	4,5



Ufficio del Territorio di PALERMO

**Particelle catastali aggiornate sulla base del contenuto delle
dichiarazioni presentate agli Organismi Pagatori nell'anno 2011
(ai sensi del comma 33 dell'art. 2 del D.L. 3.10.2006, n. 262, convertito con
modificazioni dalla legge 24.11.2006, n. 286, e successive modificazioni)**

Comune di ALIA (Codice nazionale: A195)

TOTALE PARTICELLE: 559

DATI IDENTIFICATIVI				DATI DI CLASSAMENTO							
N.	Foglio	Part	Porz	Qualità	Classe	Superficie			Deduzioni	Dominicale	Agrario
						Ha	Are	Ca			
202	15	80	AA	91-PASCOLO	1		26	50		4,11	1,23
	15	80	AB	92-PASCOLO ARB	U		58	35		19,59	5,73
203	15	99	AA	1-SEMINATIVO	3		83	42		36,62	10,77
	15	99	AB	91-PASCOLO	1		14	25		2,21	0,66
204	15	100	AA	1-SEMINATIVO	3		59	76		26,23	7,72
	15	100	AB	91-PASCOLO	1		13	89		2,15	0,65
205	15	114	AA	1-SEMINATIVO	4		48	62		11,3	3,52
	15	114	AB	91-PASCOLO	1		78	78		12,21	3,66
206	15	115	AA	1-SEMINATIVO	4	1	99	14		46,28	14,4
	15	115	AB	91-PASCOLO	1	3	88	79		60,24	18,07
207	15	126	AA	1-SEMINATIVO	3		2	72		1,19	0,35
	15	126	AB	36-ULIVETO	1		32	28		25,01	22,51
208	15	133	AA	1-SEMINATIVO	3	1	34	28		58,95	17,34
	15	133	AB	91-PASCOLO	1		3	2		0,47	0,14
209	15	142	AA	1-SEMINATIVO	4		33	81		7,86	2,44
	15	142	AB	91-PASCOLO	1		16	59		2,57	0,77
210	15	154	AA	1-SEMINATIVO	2	2	15	74		139,28	33,43
	15	154	AB	29-VIGNETO	3		17	36		12,1	4,03
211	15	161	AA	1-SEMINATIVO	4		71	36		16,58	5,16
	15	161	AB	91-PASCOLO	1	1	30	84		20,27	6,08
212	15	162	AA	1-SEMINATIVO	4		64	12		14,9	4,64
	15	162	AB	91-PASCOLO	1	2	68	88		41,66	12,5
213	15	164		92-PASCOLO ARB	U		4	53		1,52	0,44
214	15	165		92-PASCOLO ARB	U		11	92		4	1,17
215	15	166	AA	1-SEMINATIVO	5		7	65		1,19	0,28
	15	166	AB	92-PASCOLO ARB	U		6	65		2,23	0,65
216	15	167	AA	1-SEMINATIVO	5		10	53		1,63	0,38
	15	167	AB	92-PASCOLO ARB	U		6	2		2,02	0,59
217	15	168	AA	1-SEMINATIVO	4		6	75		1,57	0,49
	15	168	AB	92-PASCOLO ARB	U		21	31		7,15	2,09
218	15	200	AA	1-SEMINATIVO	4	2	73	97		63,67	19,81
	15	200	AB	36-ULIVETO	1		32	96		25,53	22,98
	15	200	AC	91-PASCOLO	1	1	69	32		26,23	7,87



Ufficio del Territorio di PALERMO

**Particelle catastali aggiornate sulla base del contenuto delle
dichiarazioni presentate agli Organismi Pagatori nell'anno 2011
(ai sensi del comma 33 dell'art. 2 del D.L. 3.10.2006, n. 262, convertito con
modificazioni dalla legge 24.11.2006, n. 286, e successive modificazioni)**

Comune di ALIA (Codice nazionale: A195)

TOTALE PARTICELLE: 559

DATI IDENTIFICATIVI				DATI DI CLASSAMENTO							
N.	Foglio	Part	Porz	Qualità	Classe	Superficie			Deduzioni	Dominicale	Agrario
						Ha	Are	Ca			
219	15	201	AA	1-SEMINATIVO	4		56	24		13,07	4,07
	15	201	AB	91-PASCOLO	1		71	15		11,02	3,31
220	15	270	AA	1-SEMINATIVO	4	19	34	32		449,55	139,86
	15	270	AB	92-PASCOLO ARB	U		30	45		10,22	2,99
221	15	297	AA	1-SEMINATIVO	4		55	69		12,94	4,03
	15	297	AB	36-ULIVETO	1		19	36		15	13,5
	15	297	AC	29-VIGNETO	3		5	71		3,98	1,33
	15	297	AD	91-PASCOLO	1		19	90		3,08	0,92
222	15	303	AA	1-SEMINATIVO	4		63	5		14,65	4,56
	15	303	AB	36-ULIVETO	1		11	10		8,6	7,74
	15	303	AC	29-VIGNETO	3		11	34		7,91	2,64
223	15	316	AA	1-SEMINATIVO	4		51	87		12,05	3,75
	15	316	AB	91-PASCOLO	1	4	5	46		62,82	18,85
224	16	9	AA	1-SEMINATIVO	2		22	38		14,45	3,47
	16	9	AB	91-PASCOLO	1		0	2		0,01	0,01
225	16	25	AA	1-SEMINATIVO	5	2	0	24		31,02	7,24
	16	25	AB	91-PASCOLO	1		17	26		2,67	0,8
226	16	34	AA	1-SEMINATIVO	3		0	83		0,36	0,11
	16	34	AB	92-PASCOLO ARB	U		2	77		0,93	0,27
227	16	45	AA	1-SEMINATIVO	3	2	39	4		104,94	30,86
	16	45	AB	36-ULIVETO	1		1	76		1,36	1,23
228	16	49	AA	1-SEMINATIVO	5	1	23	2		19,06	4,45
	16	49	AB	91-PASCOLO	1		4	98		0,77	0,23
229	16	50		91-PASCOLO	1		61	66		9,55	2,87
230	16	80	AA	1-SEMINATIVO	3		0	17		0,07	0,02
	16	80	AB	92-PASCOLO ARB	U		2	11		0,71	0,21
231	16	95		1-SEMINATIVO	3	4	54	0		199,3	58,62
232	16	98		1-SEMINATIVO	3	2	82	60		124,06	36,49
233	16	125	AA	1-SEMINATIVO	4		6	81		1,58	0,49
	16	125	AB	36-ULIVETO	1		5	98		4,63	4,17
234	16	150	AA	1-SEMINATIVO	4	2	84	54		66,13	20,57
	16	150	AB	36-ULIVETO	1		1	10		0,85	0,77
235	16	221	AA	1-SEMINATIVO	2	2	63	94		170,39	40,89



Ufficio del Territorio di PALERMO

**Particelle catastali aggiornate sulla base del contenuto delle
dichiarazioni presentate agli Organismi Pagatori nell'anno 2011
(ai sensi del comma 33 dell'art. 2 del D.L. 3.10.2006, n. 262, convertito con
modificazioni dalla legge 24.11.2006, n. 286, e successive modificazioni)**

Comune di ALIA (Codice nazionale: A195)

TOTALE PARTICELLE: 559

DATI IDENTIFICATIVI				DATI DI CLASSAMENTO							
N.	Foglio	Part	Porz	Qualità	Classe	Superficie			Deduzioni	Dominicale	Agrario
						Ha	Are	Ca			
	16	221	AB	36-ULIVETO	1		24	73		19,16	17,24
236	16	229	AA	1-SEMINATIVO	5	3	24	22		50,23	11,72
	16	229	AB	36-ULIVETO	1		4	68		3,63	3,26
237	16	232	AA	1-SEMINATIVO	3	1	38	89		60,97	17,93
	16	232	AB	36-ULIVETO	1		40	85		31,65	28,48
238	17	15	AA	1-SEMINATIVO	4		33	61		7,81	2,43
	17	15	AB	91-PASCOLO	1		7	32		1,13	0,34
239	17	23	AA	1-SEMINATIVO	4	1	97	60		45,92	14,29
	17	23	AB	91-PASCOLO	1		41	36		6,41	1,92
240	17	24	AA	1-SEMINATIVO	3	1	81	96		79,88	23,49
	17	24	AB	92-PASCOLO ARB	U		44	87		15,06	4,4
241	17	32		36-ULIVETO	2		13	71		8,14	8,5
242	17	52	AA	1-SEMINATIVO	4		31	23		7,26	2,26
	17	52	AB	91-PASCOLO	1		3	52		0,55	0,16
243	17	59	AA	1-SEMINATIVO	2	1	40	26		90,55	21,73
	17	59	AB	92-PASCOLO ARB	U		30	91		10,38	3,03
244	17	63	AA	1-SEMINATIVO	3		62	29		27,34	8,04
	17	63	AB	91-PASCOLO	1		3	40		0,53	0,16
245	17	65	AA	1-SEMINATIVO	3		1	14		0,5	0,15
	17	65	AB	91-PASCOLO	1		6	60		1,02	0,31
246	17	77	AA	1-SEMINATIVO	3		52	90		23,22	6,83
	17	77	AB	91-PASCOLO	1		20	61		3,19	0,96
247	17	91	AA	1-SEMINATIVO	3	2	81	92		123,76	36,4
	17	91	AB	91-PASCOLO	1		13	87		2,15	0,64
248	17	92	AA	1-SEMINATIVO	4		13	15		3,06	0,95
	17	92	AB	91-PASCOLO	1		29	39		4,55	1,37
249	17	110		1-SEMINATIVO	3		10	28		4,51	1,33
250	17	125	AA	1-SEMINATIVO	3		1	19		0,52	0,15
	17	125	AB	91-PASCOLO	1		7	35		1,14	0,34
251	17	133	AA	1-SEMINATIVO	4		47	27		10,99	3,42
	17	133	AB	91-PASCOLO	1		5	70		0,88	0,26
252	17	140	AA	1-SEMINATIVO	3		34	37		15,09	4,44
	17	140	AB	91-PASCOLO	1		34	73		5,38	1,61



Ufficio del Territorio di PALERMO

**Particelle catastali aggiornate sulla base del contenuto delle
dichiarazioni presentate agli Organismi Pagatori nell'anno 2011
(ai sensi del comma 33 dell'art. 2 del D.L. 3.10.2006, n. 262, convertito con
modificazioni dalla legge 24.11.2006, n. 286, e successive modificazioni)**

Comune di ALIA (Codice nazionale: A195)

TOTALE PARTICELLE: 559

DATI IDENTIFICATIVI				DATI DI CLASSAMENTO							
N.	Foglio	Part	Porz	Qualità	Classe	Superficie			Deduzioni	Dominicale	Agrario
						Ha	Are	Ca			
253	17	142		92-PASCOLO ARB	U		1	28		0,43	0,13
254	17	154	AA	1-SEMINATIVO	2	1	85	36		119,66	28,72
	17	154	AB	91-PASCOLO	1		15	4		2,33	0,7
255	17	157	AA	1-SEMINATIVO	2		56	61		36,55	8,77
	17	157	AB	36-ULIVETO	2		28	51		16,93	17,67
256	17	177	AA	1-SEMINATIVO	3		31	23		13,71	4,03
	17	177	AB	36-ULIVETO	2		1	86		1,1	1,15
257	17	199	AA	1-SEMINATIVO	4		0	2		0,01	0,01
	17	199	AB	91-PASCOLO	1		28	46		4,41	1,32
258	17	206	AA	1-SEMINATIVO	4		1	6		0,25	0,08
	17	206	AB	91-PASCOLO	1		6	86		1,06	0,32
259	17	208		91-PASCOLO	1		6	60		1,02	0,31
260	17	218	AA	1-SEMINATIVO	3	1	22	95		53,97	15,87
	17	218	AB	36-ULIVETO	2		9	16		5,44	5,68
261	17	223	AA	1-SEMINATIVO	4	1	13	85		26,46	8,23
	17	223	AB	36-ULIVETO	2		5	41		3,21	3,35
262	17	226	AA	1-SEMINATIVO	3		75	64		33,21	9,77
	17	226	AB	92-PASCOLO ARB	U		22	97		7,71	2,25
263	17	231		1-SEMINATIVO	3		26	27		11,53	3,39
264	17	238		91-PASCOLO	1		1	99		0,31	0,09
265	17	246		91-PASCOLO	1		9	31		1,44	0,43
266	17	249	AA	1-SEMINATIVO	3		19	83		8,71	2,56
	17	249	AB	91-PASCOLO	1		71	22		11,03	3,31
267	17	251	AA	3-SEMIN ARBOR	2		83	93		56,35	17,34
	17	251	AB	91-PASCOLO	1		4	45		0,69	0,21
268	17	261	AA	1-SEMINATIVO	3		21	81		9,57	2,82
	17	261	AB	91-PASCOLO	1		27	22		4,22	1,27
269	17	285		91-PASCOLO	1		1	40		0,22	0,07
270	17	343	AA	92-PASCOLO ARB	U		0	22		0,07	0,02
	17	343	AB	1-SEMINATIVO	4		3	93		0,91	0,28
271	17	357	AA	1-SEMINATIVO	4		49	6		11,4	3,55
	17	357	AB	91-PASCOLO	1		16	24		2,52	0,75
272	17	378	AA	1-SEMINATIVO	5		9	72		1,51	0,35



Ufficio del Territorio di PALERMO

**Particelle catastali aggiornate sulla base del contenuto delle
dichiarazioni presentate agli Organismi Pagatori nell'anno 2011
(ai sensi del comma 33 dell'art. 2 del D.L. 3.10.2006, n. 262, convertito con
modificazioni dalla legge 24.11.2006, n. 286, e successive modificazioni)**

Comune di ALIA (Codice nazionale: A195)

TOTALE PARTICELLE: 559

DATI IDENTIFICATIVI				DATI DI CLASSAMENTO							
N.	Foglio	Part	Porz	Qualità	Classe	Superficie			Deduzioni	Dominicale	Agrario
						Ha	Are	Ca			
	17	378	AB	91-PASCOLO	1		1	3		0,16	0,05
273	17	408	AA	1-SEMINATIVO	4		80	72		18,76	5,84
	17	408	AB	36-ULIVETO	2		16	68		9,91	10,34
274	17	424		91-PASCOLO	1		1	80		0,28	0,08
275	17	613	AA	1-SEMINATIVO	3	1	31	80		57,86	17,02
	17	613	AB	36-ULIVETO	2		5	31		3,15	3,29
276	17	617	AA	1-SEMINATIVO	2		40	96		26,44	6,35
	17	617	AB	36-ULIVETO	2		6	42		3,81	3,98
277	18	98	AA	1-SEMINATIVO	5		6	28		0,97	0,23
	18	98	AB	29-VIGNETO	3		11	44		7,98	2,66
278	18	99	AA	1-SEMINATIVO	3		3	90		1,71	0,5
	18	99	AB	36-ULIVETO	2		8	10		4,81	5,02
279	18	200	AA	1-SEMINATIVO	5		91	51		14,18	3,31
	18	200	AB	36-ULIVETO	2		1	49		0,88	0,92
280	18	234	AA	1-SEMINATIVO	3		37	42		16,43	4,83
	18	234	AB	36-ULIVETO	2		1	38		0,82	0,86
281	18	237	AA	1-SEMINATIVO	4		6	81		1,58	0,49
	18	237	AB	36-ULIVETO	2		1	99		1,18	1,23
282	18	284	AA	1-SEMINATIVO	3	2	59	97		114,12	33,57
	18	284	AB	36-ULIVETO	2		4	5		2,41	2,51
	18	284	AC	91-PASCOLO	1		5	18		0,8	0,24
283	18	294	AA	1-SEMINATIVO	5		10	95		1,7	0,4
	18	294	AB	29-VIGNETO	3		1	5		0,73	0,24
284	18	324	AA	91-PASCOLO	1	1	75	60		27,21	8,16
	18	324	AB	1-SEMINATIVO	5		13	56		2,1	0,49
285	18	471	AA	1-SEMINATIVO	5		6	19		0,96	0,22
	18	471	AB	36-ULIVETO	2		45	65		27,11	28,29
286	18	484	AA	3-SEMIN ARBOR	2		47	8		31,61	9,73
	18	484	AB	36-ULIVETO	2		6	19		3,68	3,84
287	19	27	AA	1-SEMINATIVO	4		40	76		9,47	2,95
	19	27	AB	91-PASCOLO	1		8	1		1,24	0,37
288	19	121	AA	1-SEMINATIVO	2		11	96		7,72	1,85
	19	121	AB	91-PASCOLO	1		13	34		2,07	0,62



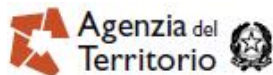
Ufficio del Territorio di PALERMO

**Particelle catastali aggiornate sulla base del contenuto delle
dichiarazioni presentate agli Organismi Pagatori nell'anno 2011
(ai sensi del comma 33 dell'art. 2 del D.L. 3.10.2006, n. 262, convertito con
modificazioni dalla legge 24.11.2006, n. 286, e successive modificazioni)**

Comune di ALIA (Codice nazionale: A195)

TOTALE PARTICELLE: 559

DATI IDENTIFICATIVI				DATI DI CLASSAMENTO							
N.	Foglio	Part	Porz	Qualità	Classe	Superficie			Deduzioni	Dominicale	Agrario
						Ha	Are	Ca			
289	19	247	AA	91-PASCOLO	1		0	6		0,01	0,01
	19	247	AB	36-ULIVETO	1		9	86		7,64	6,87
290	20	64	AA	1-SEMINATIVO	2		35	68		23,03	5,53
	20	64	AB	92-PASCOLO ARB	U		4	39		1,47	0,43
291	20	77	AA	1-SEMINATIVO	2	1	37	11		88,51	21,24
	20	77	AB	36-ULIVETO	1		20	42		15,82	14,24
292	20	78	AA	1-SEMINATIVO	2	1	25	74		81,17	19,48
	20	78	AB	36-ULIVETO	1		13	47		10,44	9,39
293	20	150	AA	1-SEMINATIVO	2		4	80		3,1	0,74
	20	150	AB	36-ULIVETO	1		13	10		10,15	9,13
294	20	197	AA	1-SEMINATIVO	2		10	0		6,46	1,55
	20	197	AB	92-PASCOLO ARB	U		3	5		1,02	0,3
295	20	403	AA	1-SEMINATIVO	1		60	0		48,03	10,85
	20	403	AB	36-ULIVETO	1		21	67		16,79	15,11
296	21	14	AA	1-SEMINATIVO	3		98	90		43,42	12,77
	21	14	AB	36-ULIVETO	1		3	24		2,51	2,26
297	21	34	AA	1-SEMINATIVO	2		9	68		6,25	1,5
	21	34	AB	91-PASCOLO	1		74	91		11,61	3,48
	21	34	AC	92-PASCOLO ARB	U		45	11		15,14	4,43
298	21	52		91-PASCOLO	1	1	4	96		16,26	4,88
299	21	54	AA	1-SEMINATIVO	3	1	30	95		57,49	16,91
	21	54	AB	36-ULIVETO	1		13	41		10,39	9,35
	21	54	AC	91-PASCOLO	1		2	47		0,38	0,11
300	21	130	AA	1-SEMINATIVO	2		0	94		0,61	0,15
	21	130	AB	69-MANDORLETO	1		8	98		6,72	4,87
301	21	183	AA	1-SEMINATIVO	2	3	44	83		222,61	53,43
	21	183	AB	91-PASCOLO	1		2	0		0,31	0,09
302	21	226	AA	1-SEMINATIVO	2		12	83		8,28	1,99
	21	226	AB	91-PASCOLO	1		1	47		0,23	0,07
303	21	228	AA	1-SEMINATIVO	2		1	4		0,67	0,16
	21	228	AB	91-PASCOLO	1		3	39		0,53	0,16
304	21	234	AA	1-SEMINATIVO	2		68	35		44,12	10,59
	21	234	AB	91-PASCOLO	1		16	25		2,52	0,76



Ufficio del Territorio di PALERMO

**Particelle catastali aggiornate sulla base del contenuto delle
dichiarazioni presentate agli Organismi Pagatori nell'anno 2011
(ai sensi del comma 33 dell'art. 2 del D.L. 3.10.2006, n. 262, convertito con
modificazioni dalla legge 24.11.2006, n. 286, e successive modificazioni)**

Comune di ALIA (Codice nazionale: A195)

TOTALE PARTICELLE: 559

DATI IDENTIFICATIVI				DATI DI CLASSAMENTO							
N.	Foglio	Part	Porz	Qualità	Classe	Superficie			Deduzioni	Dominicale	Agrario
						Ha	Are	Ca			
305	21	237	AA	91-PASCOLO	1		1	97		0,31	0,09
	21	237	AB	1-SEMINATIVO	2		0	33		0,21	0,05
306	21	253	AA	1-SEMINATIVO	2	3	50	67		226,38	54,33
	21	253	AB	91-PASCOLO	1		9	70		1,5	0,45
307	21	458	AA	1-SEMINATIVO	2	2	55	33		164,83	39,56
	21	458	AB	36-ULIVETO	1		12	81		9,92	8,93
	21	458	AC	29-VIGNETO	2		12	60		10,09	3,58
308	22	21	AA	1-SEMINATIVO	2		28	33		18,29	4,39
	22	21	AB	92-PASCOLO ARB	U		17	47		5,86	1,71
309	22	24	AA	1-SEMINATIVO	2		22	90		14,78	3,55
	22	24	AB	92-PASCOLO ARB	U		0	10		0,03	0,01
310	22	25	AA	1-SEMINATIVO	3		17	4		7,48	2,2
	22	25	AB	29-VIGNETO	2		2	55		2,04	0,72
	22	25	AC	92-PASCOLO ARB	U		1	7		0,36	0,1
311	22	51		36-ULIVETO	1		0	52		0,4	0,36
312	22	74	AA	1-SEMINATIVO	2		15	41		9,95	2,39
	22	74	AB	36-ULIVETO	1		0	65		0,5	0,45
313	22	104		36-ULIVETO	1		5	57		4,31	3,88
314	22	129	AA	1-SEMINATIVO	2		15	36		9,92	2,38
	22	129	AB	36-ULIVETO	1		14	25		11,04	9,94
315	22	135	AA	29-VIGNETO	2		7	41		5,93	2,1
	22	135	AB	1-SEMINATIVO	3		5	22		2,29	0,67
316	22	162	AA	1-SEMINATIVO	2		75	53		48,76	11,7
	22	162	AB	92-PASCOLO ARB	U		12	87		4,32	1,26
317	22	165	AA	1-SEMINATIVO	2		12	32		7,95	1,91
	22	165	AB	92-PASCOLO ARB	U		1	96		0,66	0,19
318	22	166	AA	1-SEMINATIVO	2		19	99		12,9	3,1
	22	166	AB	92-PASCOLO ARB	U		1	43		0,48	0,14
319	22	172	AA	1-SEMINATIVO	2		37	11		23,96	5,75
	22	172	AB	36-ULIVETO	1		2	69		2,08	1,88
320	22	173	AA	1-SEMINATIVO	2		80	58		52,02	12,48
	22	173	AB	36-ULIVETO	1		2	50		1,94	1,74
321	22	185	AA	3-SEMIN ARBOR	2		39	59		26,58	8,18



Ufficio del Territorio di PALERMO

**Particelle catastali aggiornate sulla base del contenuto delle
dichiarazioni presentate agli Organismi Pagatori nell'anno 2011
(ai sensi del comma 33 dell'art. 2 del D.L. 3.10.2006, n. 262, convertito con
modificazioni dalla legge 24.11.2006, n. 286, e successive modificazioni)**

Comune di ALIA (Codice nazionale: A195)

TOTALE PARTICELLE: 559

DATI IDENTIFICATIVI				DATI DI CLASSAMENTO							
N.	Foglio	Part	Porz	Qualità	Classe	Superficie			Deduzioni	Dominicale	Agrario
						Ha	Are	Ca			
	22	185	AB	36-ULIVETO	1		3	63		2,81	2,53
322	22	192		1-SEMINATIVO	4	1	38	50		32,19	10,01
323	22	194	AA	1-SEMINATIVO	4		92	9		21,4	6,66
	22	194	AB	36-ULIVETO	1		4	91		3,8	3,42
324	22	196		1-SEMINATIVO	2		10	24		6,61	1,59
325	22	198		36-ULIVETO	1		2	44		1,89	1,7
326	22	199		36-ULIVETO	1		4	89		3,79	3,41
327	22	202		36-ULIVETO	1		1	59		1,23	1,11
328	22	203		36-ULIVETO	1		2	38		1,84	1,66
329	22	204		36-ULIVETO	1		1	38		1,07	0,96
330	22	211	AA	3-SEMIN ARBOR	3		4	13		1,92	0,75
	22	211	AB	36-ULIVETO	1		6	42		4,97	4,48
331	22	216	AA	1-SEMINATIVO	2		9	19		5,93	1,42
	22	216	AB	36-ULIVETO	1		0	71		0,55	0,5
332	22	218		1-SEMINATIVO	2		7	14		4,61	1,11
333	22	233	AA	1-SEMINATIVO	5		2	74		0,42	0,1
	22	233	AB	36-ULIVETO	1		0	71		0,55	0,5
	22	233	AC	91-PASCOLO	1		3	71		0,57	0,17
334	22	252		92-PASCOLO ARB	U		56	63		19,01	5,56
335	22	264		92-PASCOLO ARB	U		14	94		5,02	1,47
336	22	272		92-PASCOLO ARB	U		9	66		3,24	0,95
337	22	289	AA	1-SEMINATIVO	2		1	8		0,7	0,17
	22	289	AB	29-VIGNETO	3		4	54		3,17	1,06
338	22	290		1-SEMINATIVO	2		14	96		9,66	2,32
339	22	291		1-SEMINATIVO	2		4	38		2,83	0,68
340	22	292		1-SEMINATIVO	2		7	44		4,8	1,15
341	22	302	AA	1-SEMINATIVO	2		42	74		27,59	6,62
	22	302	AB	36-ULIVETO	1		13	77		10,67	9,6
342	22	328	AA	1-SEMINATIVO	2	1	16	71		75,34	18,08
	22	328	AB	36-ULIVETO	1		13	59		10,53	9,48
343	22	347	AA	36-ULIVETO	1		18	2		13,96	12,56
	22	347	AB	29-VIGNETO	2		4	83		3,87	1,37
344	22	352	AA	1-SEMINATIVO	2		2	47		1,59	0,38



Ufficio del Territorio di PALERMO

**Particelle catastali aggiornate sulla base del contenuto delle
dichiarazioni presentate agli Organismi Pagatori nell'anno 2011
(ai sensi del comma 33 dell'art. 2 del D.L. 3.10.2006, n. 262, convertito con
modificazioni dalla legge 24.11.2006, n. 286, e successive modificazioni)**

Comune di ALIA (Codice nazionale: A195)

TOTALE PARTICELLE: 559

DATI IDENTIFICATIVI				DATI DI CLASSAMENTO							
N.	Foglio	Part	Porz	Qualità	Classe	Superficie			Deduzioni	Dominicale	Agrario
						Ha	Are	Ca			
	22	352	AB	36-ULIVETO	2		8	39		4,98	5,2
345	22	366	AA	1-SEMINATIVO	2		1	73		1,12	0,27
	22	366	AB	92-PASCOLO ARB	U		6	10		2,05	0,6
346	22	368	AA	86- SOMMACCHETO	2		9	43		0,97	0,24
	22	368	AB	1-SEMINATIVO	2		19	48		12,58	3,02
347	22	369	AA	69-MANDORLETO	2		0	67		0,29	0,19
	22	369	AB	1-SEMINATIVO	2		4	75		3,07	0,74
348	22	370	AA	1-SEMINATIVO	2		14	45		9,33	2,24
	22	370	AB	36-ULIVETO	1		20	34		15,76	14,18
349	22	371		1-SEMINATIVO	2		1	50		0,97	0,23
350	22	374		36-ULIVETO	1		2	80		2,17	1,95
351	22	378		1-SEMINATIVO	2		21	12		13,63	3,27
352	22	397	AA	1-SEMINATIVO	2		49	47		31,94	7,66
	22	397	AB	36-ULIVETO	1		2	69		2,08	1,88
353	22	416		36-ULIVETO	1		3	60		2,79	2,51
354	22	430		36-ULIVETO	1		1	0		0,77	0,7
355	22	451		36-ULIVETO	1		1	81		1,4	1,26
356	22	455		36-ULIVETO	1		2	70		2,09	1,88
357	22	470		36-ULIVETO	1		4	97		3,85	3,47
358	22	475		92-PASCOLO ARB	U		7	83		2,63	0,77
359	22	496	AA	1-SEMINATIVO	2		79	54		51,35	12,32
	22	496	AB	29-VIGNETO	2		5	26		4,21	1,49
360	22	520	AA	29-VIGNETO	2		1	72		1,38	0,49
	22	520	AB	1-SEMINATIVO	2		6	98		4,51	1,08
361	22	533		1-SEMINATIVO	2		13	28		8,57	2,06
362	22	534		1-SEMINATIVO	2		11	27		7,28	1,75
363	22	537	AA	1-SEMINATIVO	2		24	79		16	3,84
	22	537	AB	92-PASCOLO ARB	U		16	96		5,69	1,66
364	22	538	AA	1-SEMINATIVO	2		23	70		15,3	3,67
	22	538	AB	91-PASCOLO	1		18	28		2,83	0,85
365	22	542	AA	1-SEMINATIVO	2		19	84		12,81	3,07
	22	542	AB	92-PASCOLO ARB	U		16	67		5,6	1,64



Ufficio del Territorio di PALERMO

**Particelle catastali aggiornate sulla base del contenuto delle
dichiarazioni presentate agli Organismi Pagatori nell'anno 2011
(ai sensi del comma 33 dell'art. 2 del D.L. 3.10.2006, n. 262, convertito con
modificazioni dalla legge 24.11.2006, n. 286, e successive modificazioni)**

Comune di ALIA (Codice nazionale: A195)

TOTALE PARTICELLE: 559

DATI IDENTIFICATIVI				DATI DI CLASSAMENTO							
N.	Foglio	Part	Porz	Qualità	Classe	Superficie			Deduzioni	Dominicale	Agrario
						Ha	Are	Ca			
366	22	553	AA	1-SEMINATIVO	2		4	78		3,09	0,74
	22	553	AB	36-ULIVETO	1		14	77		11,44	10,3
	22	553	AC	29-VIGNETO	2		1	5		0,84	0,3
367	22	563	AA	1-SEMINATIVO	2		24	37		15,73	3,78
	22	563	AB	36-ULIVETO	1		18	60		14,41	12,97
368	22	565	AA	1-SEMINATIVO	3		16	99		7,46	2,19
	22	565	AB	91-PASCOLO	1		5	6		0,78	0,24
369	22	569	AA	1-SEMINATIVO	2		9	0		5,81	1,39
	22	569	AB	92-PASCOLO ARB	U		82	52		27,7	8,1
370	22	578		36-ULIVETO	1		2	38		1,84	1,66
371	22	587	AA	1-SEMINATIVO	2		15	87		10,25	2,46
	22	587	AB	36-ULIVETO	1		7	53		5,83	5,25
372	22	602	AA	1-SEMINATIVO	3		11	23		4,93	1,45
	22	602	AB	36-ULIVETO	1		1	97		1,53	1,37
373	22	603	AA	29-VIGNETO	2		1	98		1,59	0,56
	22	603	AB	1-SEMINATIVO	2		16	12		10,41	2,5
374	22	611	AA	1-SEMINATIVO	2		98	88		63,83	15,32
	22	611	AB	36-ULIVETO	1		9	36		7,25	6,53
	22	611	AC	92-PASCOLO ARB	U		7	20		2,42	0,71
375	22	620	AA	1-SEMINATIVO	5		81	80		12,67	2,96
	22	620	AB	36-ULIVETO	1		3	40		2,63	2,37
376	22	621	AA	101-INCOLT PROD	1		11	31		0,23	0,12
	22	621	AB	1-SEMINATIVO	2		9	97		6,44	1,54
377	22	622	AA	1-SEMINATIVO	3		12	21		5,36	1,58
	22	622	AB	36-ULIVETO	1		0	99		0,77	0,69
378	22	625	AA	29-VIGNETO	2		1	13		0,9	0,32
	22	625	AB	1-SEMINATIVO	2		9	47		6,11	1,47
379	22	626	AA	29-VIGNETO	2		0	60		0,48	0,17
	22	626	AB	1-SEMINATIVO	2		10	40		6,71	1,61
380	22	627	AA	29-VIGNETO	2		0	9		0,07	0,03
	22	627	AB	1-SEMINATIVO	2		0	61		0,39	0,09
381	22	628		1-SEMINATIVO	2		2	80		1,81	0,43
382	22	629	AA	29-VIGNETO	2		1	60		1,28	0,45



Ufficio del Territorio di PALERMO

**Particelle catastali aggiornate sulla base del contenuto delle
dichiarazioni presentate agli Organismi Pagatori nell'anno 2011
(ai sensi del comma 33 dell'art. 2 del D.L. 3.10.2006, n. 262, convertito con
modificazioni dalla legge 24.11.2006, n. 286, e successive modificazioni)**

Comune di ALIA (Codice nazionale: A195)

TOTALE PARTICELLE: 559

DATI IDENTIFICATIVI				DATI DI CLASSAMENTO							
N.	Foglio	Part	Porz	Qualità	Classe	Superficie			Deduzioni	Dominicale	Agrario
						Ha	Are	Ca			
	22	629	AB	1-SEMINATIVO	2		12	80		8,26	1,98
383	22	646		29-VIGNETO	2		3	60		2,88	1,02
384	22	650		36-ULIVETO	1		2	42		1,87	1,69
385	22	655		36-ULIVETO	1		3	22		2,49	2,25
386	22	663		36-ULIVETO	1		4	74		3,67	3,3
387	22	669	AA	36-ULIVETO	1		3	80		2,94	2,65
	22	669	AB	1-SEMINATIVO	2		5	18		3,34	0,8
388	22	706		1-SEMINATIVO	2		4	14		2,67	0,64
389	22	736		92-PASCOLO ARB	U		10	70		3,59	1,05
390	22	737		92-PASCOLO ARB	U		6	88		2,31	0,68
391	22	738		92-PASCOLO ARB	U		5	76		1,93	0,57
392	22	749		92-PASCOLO ARB	U		2	12		0,71	0,21
393	22	753	AA	1-SEMINATIVO	2		45	87		29,61	7,11
	22	753	AB	36-ULIVETO	1		1	48		1,15	1,03
394	22	771	AA	1-SEMINATIVO	2		40	0		25,82	6,2
	22	771	AB	92-PASCOLO ARB	U		2	60		0,87	0,26
395	22	773		92-PASCOLO ARB	U		32	6		10,76	3,15
396	22	774	AA	91-PASCOLO	1		1	83		0,28	0,09
	22	774	AB	92-PASCOLO ARB	U		17	6		5,73	1,67
397	22	775	AA	91-PASCOLO	1		46	12		7,15	2,14
	22	775	AB	92-PASCOLO ARB	U		3	53		1,19	0,35
398	22	776		91-PASCOLO	1		28	56		4,43	1,33
399	22	803	AA	1-SEMINATIVO	2		46	93		30,3	7,27
	22	803	AB	36-ULIVETO	1		15	89		12,31	11,08
400	22	829	AA	1-SEMINATIVO	2		8	3		5,18	1,24
	22	829	AB	29-VIGNETO	2		5	37		4,3	1,53
	22	829	AC	91-PASCOLO	1		33	10		5,13	1,54
	22	829	AD	92-PASCOLO ARB	U		9	44		3,17	0,93
	22	829	AE	47-FRUTTETO	3		13	62		6,33	6,33
401	22	839	AA	1-SEMINATIVO	1	1	31	72		105,44	23,81
	22	839	AB	92-PASCOLO ARB	U		6	14		2,06	0,6
402	22	890	AA	1-SEMINATIVO	2		30	24		19,52	4,69
	22	890	AB	36-ULIVETO	1		46	83		36,28	32,65



Ufficio del Territorio di PALERMO

**Particelle catastali aggiornate sulla base del contenuto delle
dichiarazioni presentate agli Organismi Pagatori nell'anno 2011
(ai sensi del comma 33 dell'art. 2 del D.L. 3.10.2006, n. 262, convertito con
modificazioni dalla legge 24.11.2006, n. 286, e successive modificazioni)**

Comune di ALIA (Codice nazionale: A195)

TOTALE PARTICELLE: 559

DATI IDENTIFICATIVI				DATI DI CLASSAMENTO							
N.	Foglio	Part	Porz	Qualità	Classe	Superficie			Deduzioni	Dominicale	Agrario
						Ha	Are	Ca			
403	23	28		91-PASCOLO	1		23	68		3,67	1,1
404	23	39	AA	1-SEMINATIVO	4	4	85	13		112,75	35,08
	23	39	AB	91-PASCOLO	1		48	1		7,44	2,23
405	23	43	AA	1-SEMINATIVO	4		17	21		4	1,24
	23	43	AB	91-PASCOLO	1		6	33		0,98	0,29
406	23	49	AA	1-SEMINATIVO	2		64	57		41,68	10
	23	49	AB	92-PASCOLO ARB	U		50	19		16,85	4,92
407	23	70	AA	1-SEMINATIVO	2		66	95		43,22	10,37
	23	70	AB	92-PASCOLO ARB	U		0	59		0,2	0,06
408	23	91	AA	1-SEMINATIVO	2		9	89		6,38	1,53
	23	91	AB	91-PASCOLO	1		0	88		0,14	0,04
409	23	92	AA	1-SEMINATIVO	2		66	99		43,25	10,38
	23	92	AB	91-PASCOLO	1		0	1		0,01	0,01
410	23	138	AA	1-SEMINATIVO	3		25	45		11,17	3,29
	23	138	AB	92-PASCOLO ARB	U		0	68		0,23	0,07
411	23	166	AA	1-SEMINATIVO	4		0	52		0,12	0,04
	23	166	AB	91-PASCOLO	1		2	11		0,33	0,1
	23	166	AC	47-FRUTTETO	3		12	48		5,8	5,8
412	23	176	AA	1-SEMINATIVO	4		22	69		5,27	1,64
	23	176	AB	36-ULIVETO	2		13	31		7,91	8,25
	23	176	AC	69-MANDORLETO	2		53	54		23,5	15,21
413	23	181	AA	36-ULIVETO	2		7	59		4,51	4,7
	23	181	AB	91-PASCOLO	1		20	32		3,15	0,94
414	23	188		36-ULIVETO	2		20	19		11,99	12,51
415	23	190		91-PASCOLO	1		14	2		2,17	0,65
416	23	191		91-PASCOLO	1		22	93		3,55	1,07
417	23	192		91-PASCOLO	1		23	47		3,64	1,09
418	23	196		92-PASCOLO ARB	U		14	76		4,95	1,45
419	23	199		92-PASCOLO ARB	U		7	22		2,42	0,71
420	23	215		36-ULIVETO	2		15	84		9,41	9,82
421	23	223		92-PASCOLO ARB	U		5	80		1,95	0,57
422	23	225	AA	1-SEMINATIVO	2		0	43		0,28	0,07
	23	225	AB	91-PASCOLO	1	1	36	84		21,2	6,36



Ufficio del Territorio di PALERMO

**Particelle catastali aggiornate sulla base del contenuto delle
dichiarazioni presentate agli Organismi Pagatori nell'anno 2011
(ai sensi del comma 33 dell'art. 2 del D.L. 3.10.2006, n. 262, convertito con
modificazioni dalla legge 24.11.2006, n. 286, e successive modificazioni)**

Comune di ALIA (Codice nazionale: A195)

TOTALE PARTICELLE: 559

DATI IDENTIFICATIVI				DATI DI CLASSAMENTO							
N.	Foglio	Part	Porz	Qualità	Classe	Superficie			Deduzioni	Dominicale	Agrario
						Ha	Are	Ca			
423	23	262	AA	1-SEMINATIVO	4		21	70		5,04	1,57
	23	262	AB	92-PASCOLO ARB	U		3	56		1,2	0,35
424	23	265	AA	1-SEMINATIVO	4		8	97		2,08	0,65
	23	265	AB	36-ULIVETO	2		11	22		6,66	6,95
425	23	278	AA	1-SEMINATIVO	3		23	83		10,46	3,08
	23	278	AB	36-ULIVETO	2		1	61		0,96	1
426	23	310	AA	1-SEMINATIVO	4		16	0		3,72	1,16
	23	310	AB	29-VIGNETO	3		0	98		0,68	0,23
427	23	312		1-SEMINATIVO	4		14	44		3,36	1,04
428	23	315	AA	1-SEMINATIVO	4		0	42		0,1	0,03
	23	315	AB	36-ULIVETO	2		5	24		3,11	3,25
	23	315	AC	91-PASCOLO	1		1	51		0,23	0,07
429	23	318	AA	1-SEMINATIVO	4		2	74		0,64	0,2
	23	318	AB	92-PASCOLO ARB	U		0	43		0,14	0,04
430	23	332		1-SEMINATIVO	4		58	55		13,61	4,23
431	23	348		92-PASCOLO ARB	U		18	76		6,3	1,84
432	23	349	AA	1-SEMINATIVO	4		13	79		3,2	1
	23	349	AB	92-PASCOLO ARB	U		7	91		2,66	0,78
433	23	357	AA	1-SEMINATIVO	4		22	49		5,23	1,63
	23	357	AB	91-PASCOLO	1		1	27		0,2	0,06
434	23	361	AA	1-SEMINATIVO	4		8	22		1,91	0,59
	23	361	AB	92-PASCOLO ARB	U		0	15		0,05	0,01
	23	361	AC	47-FRUTTETO	2		4	51		3,03	2,33
435	23	369	AA	1-SEMINATIVO	4		10	6		2,34	0,73
	23	369	AB	36-ULIVETO	2		2	94		1,75	1,82
436	23	376		1-SEMINATIVO	4		14	80		3,44	1,07
437	23	462	AA	1-SEMINATIVO	4		10	49		2,44	0,76
	23	462	AB	91-PASCOLO	1		29	83		4,62	1,39
438	24	5	AA	1-SEMINATIVO	4		10	45		2,43	0,76
	24	5	AB	91-PASCOLO	1		30	15		4,67	1,4
439	24	31	AA	91-PASCOLO	1		0	62		0,1	0,03
	24	31	AB	92-PASCOLO ARB	U		0	84		0,28	0,08
	24	31	AC	1-SEMINATIVO	5		15	33		2,38	0,55



Ufficio del Territorio di PALERMO

**Particelle catastali aggiornate sulla base del contenuto delle
dichiarazioni presentate agli Organismi Pagatori nell'anno 2011
(ai sensi del comma 33 dell'art. 2 del D.L. 3.10.2006, n. 262, convertito con
modificazioni dalla legge 24.11.2006, n. 286, e successive modificazioni)**

Comune di ALIA (Codice nazionale: A195)

TOTALE PARTICELLE: 559

DATI IDENTIFICATIVI				DATI DI CLASSAMENTO							
N.	Foglio	Part	Porz	Qualità	Classe	Superficie			Deduzioni	Dominicale	Agrario
						Ha	Are	Ca			
440	24	42	AA	1-SEMINATIVO	5		1	0		0,15	0,04
	24	42	AB	91-PASCOLO	2		44	45		5,74	1,61
441	24	46	AA	1-SEMINATIVO	5		93	82		14,54	3,39
	24	46	AB	91-PASCOLO	1		24	28		3,76	1,13
442	24	52		91-PASCOLO	1		15	90		2,46	0,74
443	24	79	AA	1-SEMINATIVO	5		25	98		4,03	0,94
	24	79	AB	91-PASCOLO	1		18	62		2,88	0,87
444	24	86	AA	1-SEMINATIVO	5		43	59		6,75	1,58
	24	86	AB	92-PASCOLO ARB	U		21	36		7,17	2,1
445	24	91	AA	1-SEMINATIVO	3	2	47	13		108,49	31,91
	24	91	AB	91-PASCOLO	1		6	90		1,07	0,32
446	24	109		91-PASCOLO	1		8	90		1,38	0,41
447	24	115		91-PASCOLO	1		40	10		6,21	1,86
448	24	507	AA	1-SEMINATIVO	5		2	59		0,4	0,09
	24	507	AB	29-VIGNETO	2		0	16		0,13	0,05
449	24	508	AA	1-SEMINATIVO	5		8	96		1,39	0,32
	24	508	AB	29-VIGNETO	2		3	29		2,63	0,93
450	24	510		1-SEMINATIVO	5		10	0		1,55	0,36
451	24	520		91-PASCOLO	1		27	65		4,28	1,29
452	24	578	AA	1-SEMINATIVO	3		4	6		1,78	0,52
	24	578	AB	91-PASCOLO	1		43	96		6,81	2,04
453	25	17	AA	1-SEMINATIVO	1		0	76		0,61	0,14
	25	17	AB	279-FABB RURALE			0	29		0	0
454	25	22	AA	91-PASCOLO	1	1	36	49		21,15	6,34
	25	22	AB	1-SEMINATIVO	3		34	39		15,1	4,44
455	25	26	AA	1-SEMINATIVO	1		6	69		5,36	1,21
	25	26	AB	36-ULIVETO	1		14	96		11,59	10,43
456	25	44		1-SEMINATIVO	1	2	4	41		163,63	36,95
457	25	47	AA	36-ULIVETO	1		12	29		9,52	8,57
	25	47	AB	47-FRUTTETO	1		2	51		2,72	1,36
458	25	49	AA	1-SEMINATIVO	1	3	11	82		249,61	56,36
	25	49	AB	36-ULIVETO	1		0	88		0,68	0,61
459	25	66		1-SEMINATIVO	2		16	85		10,88	2,61



Ufficio del Territorio di PALERMO

**Particelle catastali aggiornate sulla base del contenuto delle
dichiarazioni presentate agli Organismi Pagatori nell'anno 2011
(ai sensi del comma 33 dell'art. 2 del D.L. 3.10.2006, n. 262, convertito con
modificazioni dalla legge 24.11.2006, n. 286, e successive modificazioni)**

Comune di ALIA (Codice nazionale: A195)

TOTALE PARTICELLE: 559

DATI IDENTIFICATIVI				DATI DI CLASSAMENTO							
N.	Foglio	Part	Porz	Qualità	Classe	Superficie			Deduzioni	Dominicale	Agrario
						Ha	Are	Ca			
460	25	67	AA	1-SEMINATIVO	4	1	28	55		29,88	9,29
	25	67	AB	91-PASCOLO	1		7	39		1,14	0,34
461	25	69	AA	1-SEMINATIVO	2		7	95		5,13	1,23
	25	69	AB	91-PASCOLO	1		21	37		3,31	0,99
462	25	80	AA	1-SEMINATIVO	1		74	80		59,88	13,52
	25	80	AB	36-ULIVETO	1		3	84		2,97	2,68
	25	80	AC	29-VIGNETO	1		0	5		0,05	0,02
463	25	113	AA	1-SEMINATIVO	1		4	79		3,83	0,87
	25	113	AB	29-VIGNETO	2		0	41		0,33	0,12
464	25	139	AA	1-SEMINATIVO	1	4	84	94		388,2	87,66
	25	139	AB	29-VIGNETO	1		1	6		1,04	0,36
465	25	158	AA	1-SEMINATIVO	1		1	64		1,31	0,3
	25	158	AB	29-VIGNETO	1		0	4		0,04	0,01
466	25	261	AA	1-SEMINATIVO	1		84	4		67,27	15,19
	25	261	AB	29-VIGNETO	1		4	46		4,38	1,5
467	25	266	AA	1-SEMINATIVO	1		11	0		8,81	1,99
	25	266	AB	36-ULIVETO	1		49	0		37,96	34,16
	25	266	AC	69-MANDORLETO	1		8	91		6,67	4,83
468	26	2		1-SEMINATIVO	4		9	93		2,31	0,72
469	26	3	AA	1-SEMINATIVO	4		9	20		2,14	0,67
	26	3	AB	36-ULIVETO	2		1	24		0,74	0,77
470	26	4		1-SEMINATIVO	4		3	31		0,77	0,24
471	26	5		1-SEMINATIVO	4		3	91		0,91	0,28
472	26	26		1-SEMINATIVO	4		6	87		1,6	0,5
473	26	36		91-PASCOLO	1		0	64		0,1	0,03
474	26	46	AA	1-SEMINATIVO	2		7	46		4,82	1,16
	26	46	AB	36-ULIVETO	2		6	38		3,79	3,95
475	26	71	AA	1-SEMINATIVO	4		4	28		0,99	0,31
	26	71	AB	91-PASCOLO	1		1	45		0,22	0,07
	26	71	AC	92-PASCOLO ARB	U		19	87		6,67	1,95
476	26	105	AA	29-VIGNETO	3		0	63		0,44	0,15
	26	105	AB	1-SEMINATIVO	4		0	30		0,07	0,02
477	26	106		1-SEMINATIVO	4		3	44		0,8	0,25



Ufficio del Territorio di PALERMO

**Particelle catastali aggiornate sulla base del contenuto delle
dichiarazioni presentate agli Organismi Pagatori nell'anno 2011
(ai sensi del comma 33 dell'art. 2 del D.L. 3.10.2006, n. 262, convertito con
modificazioni dalla legge 24.11.2006, n. 286, e successive modificazioni)**

Comune di ALIA (Codice nazionale: A195)

TOTALE PARTICELLE: 559

DATI IDENTIFICATIVI				DATI DI CLASSAMENTO							
N.	Foglio	Part	Porz	Qualità	Classe	Superficie			Deduzioni	Dominicale	Agrario
						Ha	Are	Ca			
478	26	141		1-SEMINATIVO	4		1	60		0,37	0,12
479	26	165		1-SEMINATIVO	4		48	73		11,33	3,52
480	26	195	AA	1-SEMINATIVO	4		6	63		1,54	0,48
	26	195	AB	91-PASCOLO	1		2	52		0,39	0,12
481	26	226		1-SEMINATIVO	4		51	95		12,07	3,76
482	26	241		1-SEMINATIVO	4		43	12		10,02	3,12
483	26	242	AA	1-SEMINATIVO	4		28	89		6,71	2,09
	26	242	AB	36-ULIVETO	2		14	90		8,85	9,23
484	26	311	AA	1-SEMINATIVO	4		1	86		0,43	0,13
	26	311	AB	36-ULIVETO	2		34	4		20,22	21,1
485	26	315		1-SEMINATIVO	4	2	4	70		47,57	14,8
486	26	319		1-SEMINATIVO	4		21	41		4,98	1,55
487	26	320		1-SEMINATIVO	4		73	23		17,02	5,29
488	26	351	AA	1-SEMINATIVO	4		33	12		7,7	2,39
	26	351	AB	36-ULIVETO	2		41	60		24,71	25,78
	26	351	AC	29-VIGNETO	3		28	5		19,56	6,52
	26	351	AD	92-PASCOLO ARB	U		20	45		6,87	2,01
489	26	371	AA	1-SEMINATIVO	4	2	69	48		62,63	19,48
	26	371	AB	91-PASCOLO	1	2	49	22		38,61	11,58
490	27	59	AA	1-SEMINATIVO	3		75	60		33,19	9,76
	27	59	AB	91-PASCOLO	1	3	20	10		49,6	14,88
491	27	122	AA	1-SEMINATIVO	2	3	29	10		212,46	50,99
	27	122	AB	36-ULIVETO	1		39	94		30,94	27,85
	27	122	AC	29-VIGNETO	2		17	16		13,74	4,87
492	27	140		1-SEMINATIVO	3	1	43	71		63,09	18,56
493	27	170	AA	1-SEMINATIVO	2		1	32		0,85	0,2
	27	170	AB	279-FABB RURALE			1	74		0	0
494	27	171	AA	1-SEMINATIVO	2		2	10		1,36	0,33
	27	171	AB	91-PASCOLO	1		0	96		0,15	0,04
495	27	174		1-SEMINATIVO	2		2	40		1,55	0,37
496	27	175	AA	1-SEMINATIVO	4		41	58		9,66	3,01
	27	175	AB	91-PASCOLO	1		45	42		7,04	2,11
497	27	179		1-SEMINATIVO	3	8	3	62		352,78	103,76



Ufficio del Territorio di PALERMO

**Particelle catastali aggiornate sulla base del contenuto delle
dichiarazioni presentate agli Organismi Pagatori nell'anno 2011
(ai sensi del comma 33 dell'art. 2 del D.L. 3.10.2006, n. 262, convertito con
modificazioni dalla legge 24.11.2006, n. 286, e successive modificazioni)**

Comune di ALIA (Codice nazionale: A195)

TOTALE PARTICELLE: 559

DATI IDENTIFICATIVI				DATI DI CLASSAMENTO							
N.	Foglio	Part	Porz	Qualità	Classe	Superficie			Deduzioni	Dominicale	Agrario
						Ha	Are	Ca			
498	27	181		1-SEMINATIVO	2		2	28		1,47	0,35
499	27	184		1-SEMINATIVO	2		1	42		0,92	0,22
500	27	190	AA	36-ULIVETO	1		79	70		61,74	55,57
	27	190	AB	1-SEMINATIVO	2		93	94		60,64	14,55
501	27	227	AA	1-SEMINATIVO	2		3	18		2,05	0,49
	27	227	AB	47-FRUTTETO	2		39	92		26,8	20,62
502	27	345	AA	47-FRUTTETO	2		73	1		49,02	37,71
	27	345	AB	1-SEMINATIVO	1		15	89		12,72	2,87
503	27	399		1-SEMINATIVO	2		25	79		16,65	4
504	27	448	AA	1-SEMINATIVO	3		72	90		32	9,41
	27	448	AB	36-ULIVETO	1		0	70		0,54	0,49
505	27	495		91-PASCOLO	1		16	0		2,48	0,74
506	27	496		91-PASCOLO	1		5	60		0,87	0,26
507	27	561		1-SEMINATIVO	2		9	6		5,85	1,4
508	27	648	AA	1-SEMINATIVO	2		8	60		5,55	1,33
	27	648	AB	36-ULIVETO	1		28	62		22,17	19,95
509	27	671	AA	1-SEMINATIVO	2	1	13	82		73,48	17,63
	27	671	AB	47-FRUTTETO	2	1	73	73		116,64	89,72
	27	671	AC	91-PASCOLO	1		28	61		4,43	1,33
510	27	705	AA	1-SEMINATIVO	2	1	33	78		86,36	20,73
	27	705	AB	47-FRUTTETO	2		33	5		22,19	17,07
	27	705	AC	91-PASCOLO	1		25	72		3,98	1,2
511	28	3		36-ULIVETO	1	2	57	10		199,17	179,25
512	28	6		36-ULIVETO	1	1	40	3		108,48	97,63
513	28	7	AA	36-ULIVETO	1		33	6		25,61	23,05
	28	7	AB	29-VIGNETO	1		3	14		3,08	1,05
514	28	9	AA	1-SEMINATIVO	2		41	41		26,73	6,42
	28	9	AB	36-ULIVETO	1		4	69		3,63	3,27
515	28	11	AA	1-SEMINATIVO	1	1	10	81		88,7	20,03
	28	11	AB	36-ULIVETO	1		14	6		10,89	9,8
516	28	12	AA	1-SEMINATIVO	2	1	12	74		72,78	17,47
	28	12	AB	36-ULIVETO	1		16	69		12,93	11,64
	28	12	AC	91-PASCOLO	1		14	76		2,29	0,69



Ufficio del Territorio di PALERMO

**Particelle catastali aggiornate sulla base del contenuto delle
dichiarazioni presentate agli Organismi Pagatori nell'anno 2011
(ai sensi del comma 33 dell'art. 2 del D.L. 3.10.2006, n. 262, convertito con
modificazioni dalla legge 24.11.2006, n. 286, e successive modificazioni)**

Comune di ALIA (Codice nazionale: A195)

TOTALE PARTICELLE: 559

DATI IDENTIFICATIVI				DATI DI CLASSAMENTO							
N.	Foglio	Part	Porz	Qualità	Classe	Superficie			Deduzioni	Dominicale	Agrario
						Ha	Are	Ca			
517	28	13	AA	1-SEMINATIVO	2		73	65		47,55	11,41
	28	13	AB	36-ULIVETO	1		2	55		1,98	1,78
518	28	40	AA	36-ULIVETO	1		39	5		30,25	27,23
	28	40	AB	92-PASCOLO ARB	U		4	92		1,65	0,48
519	28	62	AA	1-SEMINATIVO	3		36	65		16,09	4,73
	28	62	AB	92-PASCOLO ARB	U		23	35		7,84	2,29
520	28	69		1-SEMINATIVO	4		4	96		1,15	0,36
521	28	73	AA	1-SEMINATIVO	3		31	61		13,88	4,08
	28	73	AB	36-ULIVETO	1		0	18		0,14	0,13
522	28	78	AA	36-ULIVETO	1		2	37		1,84	1,65
	28	78	AB	1-SEMINATIVO	1		1	23		0,98	0,22
523	28	79		36-ULIVETO	1		0	60		0,46	0,42
524	28	84	AA	1-SEMINATIVO	5		17	22		2,67	0,62
	28	84	AB	36-ULIVETO	1		38	68		29,96	26,97
525	28	87	AA	1-SEMINATIVO	4		6	31		1,47	0,46
	28	87	AB	36-ULIVETO	1		1	29		1	0,9
526	28	93		36-ULIVETO	1		5	40		4,18	3,76
527	28	97	AA	1-SEMINATIVO	2	2	23	24		144,12	34,59
	28	97	AB	92-PASCOLO ARB	U		75	21		25,25	7,38
528	28	100	AA	3-SEMIN ARBOR	2		4	35		2,92	0,9
	28	100	AB	36-ULIVETO	1		38	13		29,54	26,58
529	28	103		1-SEMINATIVO	4		7	20		1,67	0,52
530	28	113		36-ULIVETO	1		2	90		2,25	2,02
531	28	116		36-ULIVETO	1		1	20		0,93	0,84
532	28	136	AA	1-SEMINATIVO	3		33	33		14,63	4,3
	28	136	AB	36-ULIVETO	1		5	13		3,97	3,58
533	28	144	AA	1-SEMINATIVO	1	18	12	57		1450,98	327,64
	28	144	AB	92-PASCOLO ARB	U		47	38		15,91	4,65
534	28	147		1-SEMINATIVO	4	5	23	17		121,59	37,83
535	28	158		1-SEMINATIVO	4		0	9		0,02	0,01
536	29	48	AA	1-SEMINATIVO	4		48	88		11,36	3,53
	29	48	AB	91-PASCOLO	1		28	32		4,39	1,32
537	29	51	AA	91-PASCOLO	1		55	73		8,63	2,59



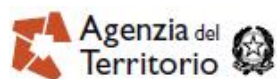
Ufficio del Territorio di PALERMO

**Particelle catastali aggiornate sulla base del contenuto delle
dichiarazioni presentate agli Organismi Pagatori nell'anno 2011
(ai sensi del comma 33 dell'art. 2 del D.L. 3.10.2006, n. 262, convertito con
modificazioni dalla legge 24.11.2006, n. 286, e successive modificazioni)**

Comune di ALIA (Codice nazionale: A195)

TOTALE PARTICELLE: 559

DATI IDENTIFICATIVI				DATI DI CLASSAMENTO							
N.	Foglio	Part	Porz	Qualità	Classe	Superficie			Deduzioni	Dominicale	Agrario
						Ha	Are	Ca			
	29	51	AB	1-SEMINATIVO	5		3	7		0,48	0,11
538	29	90	AA	1-SEMINATIVO	3	1	81	12		79,51	23,39
	29	90	AB	91-PASCOLO	1		29	97		4,64	1,39
539	30	52		1-SEMINATIVO	2	1	10	18		71,13	17,07
540	30	78	AA	1-SEMINATIVO	4	3	2	0		70,19	21,84
	30	78	AB	36-ULIVETO	2		23	14		13,74	14,34
541	30	125	AA	2-SEMIN IRRIG	U	6	81	7		633,14	158,28
	30	125	AB	1-SEMINATIVO	2		49	11		31,7	7,61
542	30	142		1-SEMINATIVO	2		27	72		17,9	4,29
543	30	156	AA	1-SEMINATIVO	3		49	95		21,93	6,45
	30	156	AB	36-ULIVETO	2		6	67		3,96	4,13
544	30	244	AA	1-SEMINATIVO	3	1	54	70		67,91	19,97
	30	244	AB	36-ULIVETO	2		17	89		10,63	11,09
	30	244	AC	29-VIGNETO	2		15	85		12,69	4,5
545	30	248		36-ULIVETO	2		8	50		5,05	5,27
546	30	254	AA	1-SEMINATIVO	2		0	82		0,53	0,13
	30	254	AB	36-ULIVETO	2		17	52		10,41	10,86
547	30	274	AA	1-SEMINATIVO	1		33	91		27,15	6,13
	30	274	AB	36-ULIVETO	2		8	46		5,02	5,24
548	30	275	AA	1-SEMINATIVO	3	1	59	3		69,81	20,53
	30	275	AB	36-ULIVETO	2		15	35		9,12	9,51
549	30	336	AA	1-SEMINATIVO	3		24	47		10,74	3,16
	30	336	AB	36-ULIVETO	2		1	73		1,03	1,07
550	30	337		36-ULIVETO	2		5	47		3,25	3,39
551	30	351	AA	1-SEMINATIVO	4		7	34		1,71	0,53
	30	351	AB	36-ULIVETO	2		9	15		5,43	5,67
552	30	404		1-SEMINATIVO	2	1	11	52		71,99	17,28
553	30	405	AA	1-SEMINATIVO	2	2	37	48		153,31	36,79
	30	405	AB	91-PASCOLO	2		21	1		2,71	0,76
554	30	412		36-ULIVETO	2		6	52		3,87	4,04
555	30	417	AA	1-SEMINATIVO	2		0	84		0,54	0,13
	30	417	AB	36-ULIVETO	2		22	36		13,28	13,86
556	30	459	AA	1-SEMINATIVO	2	3	98	64		257,35	61,76



Ufficio del Territorio di PALERMO

**Particelle catastali aggiornate sulla base del contenuto delle
dichiarazioni presentate agli Organismi Pagatori nell'anno 2011
(ai sensi del comma 33 dell'art. 2 del D.L. 3.10.2006, n. 262, convertito con
modificazioni dalla legge 24.11.2006, n. 286, e successive modificazioni)**

Comune di ALIA (Codice nazionale: A195)

TOTALE PARTICELLE: 559

DATI IDENTIFICATIVI				DATI DI CLASSAMENTO							
N.	Foglio	Part	Porz	Qualità	Classe	Superficie			Deduzioni	Dominicale	Agrario
						Ha	Are	Ca			
	30	459	AB	36-ULIVETO	2		5	13		3,05	3,18
557	30	511	AA	1-SEMINATIVO	1		95	49		76,44	17,26
	30	511	AB	36-ULIVETO	2		14	48		8,6	8,97
558	30	598	AA	1-SEMINATIVO	2	1	48	22		95,69	22,96
	30	598	AB	36-ULIVETO	2		19	95		11,85	12,36
559	30	645	AA	1-SEMINATIVO	3	8	28	79		363,83	107,01
	30	645	AB	91-PASCOLO	2		8	20		1,06	0,3